



# РЕПУБЛИКА БЪЛГАРИЯ

## Министерство на околната среда и водите

Регионална инспекция по околната среда и водите - Плевен

Изх. № 431, 4914 ( )  
Плевен, .....21.03..... 2023 г.

ДО

Г-Н ДИМИТЪР ДИМИТРОВ  
УПРАВИТЕЛ НА „АСС ИНЖЕНЕРИНГ“ ЕООД  
УЛ. „ТРЕТИ МАРТ“ № 40  
ГР. ТЪРГОВИЩЕ, П.КОД 7700

КОПИЕ ДО:

ОБЩИНА ЛУКОВИТ  
УЛ. „ВЪЗРАЖДАНЕ“ № 73  
ГР. ЛУКОВИТ

КМЕТСТВО, С. БЕЖАНОВО  
УЛ. „ПЛЕВЕН“ № 57  
С. БЕЖАНОВО, 5792

КМЕТСТВО, С. ЪГЛЕН  
УЛ. „ОСВОБОЖДЕНИЕ“ № 18  
С. ЪГЛЕН, 5791

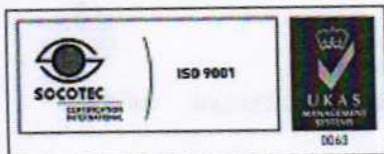
КМЕТСТВО, С. БЕГЛЕЖ  
УЛ. „ГЕНА ДИМИТРОВА“ № 2А  
С. БЕГЛЕЖ, 5872

КМЕТСТВО, С. БЪРКАЧ  
УЛ. „ЛЕНИН“ № 2  
С. БЪРКАЧ, 5877

*Относно: Оценка качеството на коригиран и допълнен Доклад за оценка на въздействието върху околната среда (ОВОС) за инвестиционно предложение за „Добив и първична преработка на варовици за строителни материали от находище „Гечевското“, землище на с. Бежаново, общ. Луковит, обл. Ловеч“*

**УВАЖАЕМИ ГОСПОДИН ДИМИТРОВ,**

Във връзка с представен с вх. № 4914/23.09.2022 г. коригиран и допълнен Доклад за ОВОС за инвестиционно предложение “Добив и първична преработка на варовици за строителни материали от находище, “Гечовското”, разположено в землището на с. Бежаново, община Луковит, област Ловеч”, становище на РЗИ – Ловеч с вх. № 431(61)/20.10.2022 г., становище на „ВиК“ АД, гр. Ловеч с вх. № 431(62)/21.10.2022 г., становище на Агенция „Пътна инфраструктура“ с вх. № 631(64)/24.10.2022 г., становище на БДДР – Плевен с вх. № 431(65)/01.11.2022 г., становище на Национален природонаучен музей на БАН с вх. № 431(68)/14.11.2022 г. и допълнителна информация с вх. № 431(73)/30.01.2023 г., Регионалната инспекция по околна среда и води – гр. Плевен изразява следното становище:



гр. Плевен, ул. “Ал. Стамболийски” 1А,  
тел/факс: +359 64 806 951 и +359 64 800 711,  
e-mail: [office@riew-pleven.eu](mailto:office@riew-pleven.eu) интернет сайт <http://riew-pleven.eu/> стр. 1 от 8



На основание чл. 14, ал. 4 от *Наредбата за условията и реда за извършване на оценка на въздействие върху околната среда* (Наредба за ОВОС), даваме **положителна оценка** на Доклад за ОВОС за ИП за “Добив и първична преработка на варовици за строителни материали от находище, “Гечовското”, разположено в землището на с. Бежаново, община Луковит, област Ловеч”, като представената информация в него е с пропуски, които не са от съществено значение при вземането на решение, поради следните мотиви:

1. Доклада за ОВОС е изготвен в съответствие със Задание, отговарящо на изискванията на чл. 10, ал. 3 от Наредбата за ОВОС, съгласувано от РИОСВ – Плевен с писмо с изх. № 431/15.06.2020 г.
2. Представена е Справка за извършените консултации и за мотивите за приетите и не приетите бележки и препоръки съгласно чл. 95, ал. 3 от Закона за опазване на околната среда (ЗООС) и чл. 9 от Наредбата за условията и реда за извършване на ОВОС.
3. Съгласно становище с изх. № 10-34-13/20.10.2022 г. на РЗИ – Ловеч (вх. № 431(61) от 20.10.2022 г. на РИОСВ – Плевен), същата е изразила положително становище с изх. № 10-34-7/08.03.2022 г. без забележки по Доклада за ОВОС по отношение на степента на значимост на въздействието и риска за човешкото здраве.
4. Съгласно становище с изх. № ПД-4142-7/19.10.2022 г. на “ВиК” АД, гр. Ловеч (вх. № 431(62)/21.10.2022 г. на РИОСВ – Плевен), по коригирания и допълнен Доклад за ОВОС за ИП за “Добив и първична преработка на варовици за строителни материали от находище, “Гечовското”, “ВиК” АД, гр. Ловеч приема направеното в доклада заключение, че осъществяването на ИП няма да окаже отрицателно въздействие върху количеството и качеството на добиваните в района подземни води.


Към настоящият момент санитарно-охранителните зони около действащите в района водоизточници не са маркирани, тъй като процедурите по учредяването им не са приключили.

Имайки предвид основния приоритет при управление на водите – осигуряване на достатъчно количество и добро качество на повърхностните и подземните води, както и съобразно издадените разрешителни за водовземане от съществуващите в района водоизточници, „ВиК“ АД – гр. Ловеч извършва периодичен мониторинг на водите. При констатирани влошавания на качеството и количеството на добиваната вода ще бъде уведомена Басейнова дирекция „Дунавски район“.

5. Съгласно становище с изх. № ПУ-01-772-(1)/01.11.2022 г. на БДДР – Плевен (вх. № 431(65)/01.11.2022 г. на РИОСВ – Плевен), в хода на процедурата по ОВОС, БДДР е издала следните становища:

1. становище на основание чл. 4а от Наредбата за ОВОС, изх. № ОБ-3709(2)/06.03.2019 г. за ИП за “Добив и първична преработка на варовици за строителни материали от находище, “Гечовското”. В изпълнение разпоредбите на чл. 155, ал. 1, т. 23 от Закона за водите, БДДР дава следното заключение: ИП е допустимо спрямо ПУРБ 2016 – 2021 г. при спазване на мерките, посочени в т. 1.1.4., ИП е допустимо спрямо мерките за намаляване на риска от наводнения и неблагоприятните последици, определени в ПУРН 2016 – 2021 г. в Дунавски район, реализирането на ИП няма да окаже значително отрицателно въздействие върху водите и водните екосистеми при условие, че се спазват посочените мерки в т. 1.1.2. и нормативните изисквания в т. 2 на становището.

2. становище с изх. № ОБ-3709(5)/23.05.2019 г. – консултации по изготвяне на Задание за доклад за ОВОС за ИП за “Добив и първична преработка на варовици за строителни материали от находище, “Гечовското”, разположено в землището на с. Бежаново, общ. Луковит. БДДР дава конкретни препоръки относно описанието и анализа на компонентите



и факторите на околната среда, в която ще се реализира ИП, и която вероятно ще бъде засегната от ИП, да се изготви съобразно информацията и предвижданията на плановете за управление, които се разработват/актуализират от БДДР (ПУРБ и ПУРН), относно мерките, които ще се предвидят за предотвратяване, намаляване и възможно най-пълно компенсиране на неблагоприятните последици за околната среда от осъществяването на ИП, да включва мерки от плановете за управление и нормативни изисквания и ограничения, и относно да се опише и анализира въздействието върху повърхностните и подземните води, вкл. и зоните за защита на водите при реализация и експлоатация на ИП, в т.ч. кумулативно.

3. становище с изх. № 3709(7)/26.06.2021 г. относно качеството на доклада за ОВОС за ИП за “Добив и първична преработка на варовици за строителни материали от находище, “Гечовското”, БДДР изразява положително становище относно качеството на представения Доклад за ОВОС.


БДДР няма забележки по отношение на компонент Води от изготвения коригирания и допълнен Доклад за ОВОС и изразява положително становище относно неговото качество.

6. Съгласно становище изх. № 32-00-138/20.10.2022 г. на Агенция “Пътна инфраструктура” (вх. № 631(64)/24.10.2022 г. на РИОСВ – Плевен), след преглед на представената документация, АПИ изразява положително становище за качеството на така представения коригиран и допълнен Доклад за ОВОС за инвестиционно предложение “Добив и първична преработка на варовици за строителни материали от находище, “Гечовското”, разположено в землището на с. Бежаново, община Луковит, област Ловеч”, по открит способ с прилагане на ПВР, по отношение изискванията на Закона за пътищата (ЗП). Агенция “Пътна инфраструктура” потвърждава изразените с писмо с изх. № 32-00-137/12.11.2021 г. мотиви, а именно:

1. В представеното допълнение на Доклада, авторите са направили необходимия анализ от провеждане на ПВР и са направили оценка на въздействието върху път III-3502 „(Плевен – о.п.Ловеч) Брестовец – Горталово – Беглеж – Бежаново – Ъглен (Садовец – Дерманци)“ и прилежащите към него пътни съоръжения.

2. В таблица 7.1. са предложени мерки за всички фази на реализация – проектиране, строителство, експлоатация, закриване и рекултивация на ИП. Отбелязан е и очакваният резултат от тяхното прилагане през съответния етап от реализация на ИП (т. 7.5.4, т. 7.8.4. и т. 7.8.7., т. 7.12.2.3. и т. 7.15.2).

7. Във връзка с чл. 14, ал. 11 от Наредбата за ОВОС с писмо изх. № 431(60)/12.10.2022 г. на РИОСВ – Плевен е изискано становище от Национален природонаучен музей (НПНМ) при Българска академия на науките (БАН) по ДОВОС и ДОС. В отговор на запитването в РИОСВ – Плевен е постъпило становище с вх. № 431(68)/14.11.2022 г. на РИОСВ – Плевен. С писмо изх. № 431(69)/22.12.2022 г. на РИОСВ – Плевен по реда на чл. 34, ал.3 от Административнопроцесуалния кодекс становището на НПНМ при БАН е предоставено на възложителя за запознаване и изразяване на становище. С писмо вх. № 431(73)/30.01.2023 г. на РИОСВ – Плевен възложителят е предоставил становище на експертите изготвили Доклада за ОСВ по становището на НПНМ при БАН. Представени са отговори по всички коментари на НПНМ при БАН, с посочване на страницата в Доклада за ОВОС и Доклада за ОСВ, където тази информация е налична, включително по отношение на видовете прилепи, птици и местообитания. Представени са допълнителни отговори, включително е предложена мярка за извършване на периодичен анализ, оценка и управление на риска от ПВР, с практико-приложна част. Дадено е заключение, че „Осъществяването на ИП не противоречи на българското законодателство, което е в синхрон с Европейските



директиви. Добивът на подземни богатства не противоречи на принципите на функциониране на мрежата Натура 2000, защото територията се превръща в урбанизирана само документално. В нея не се построяват домове или производствени сгради. Площта, в която ще се движат хора и машини ще е ограничена, което предполага възможност за придвижване и установяване на различни животински и растителни видове. Допълнителна след приключване на добива се извършва биологична рекултивация“.

8. В хода на проведени предишни консултации по качеството на Доклада за ОВОС, са получени още становища от:


- становище с изх. № РД-12-02-510-1/22.06.2021 г., Областна дирекция “Земеделие” – гр. Ловеч, която приема изготвения Доклад за ОВОС за ИП “Добив и първична преработка на варовици за строителни материали от находище, “Гечовското”, разположено в землището на с. Бежаново, община Луковит, област Ловеч”.
- становище с изх. № 1841/29.06.2021 г., Изпълнителна агенция по околна среда (ИАОС), гр. София няма бележки и коментари по Доклад за ОВОС.
- Съгласно становище с изх. № 165-РД-05/29.11.2021 г., Регионален исторически музей (РИМ) – гр. Ловеч няма бележки и нови предложения по представената документация по отношение опазването на културното наследство.

9. Предложени са мерки за предотвратяване или намаляване на значителните вредни въздействия за осигуряване на съответствие с нормативната уредба по околна среда и разработен в табличен вид план за изпълнение на мерките съгласно образец по приложение № 2а от Наредбата за ОВОС.

10. В доклада и в приложенията към него са приложени графични материали – карти, схеми, скици, диаграми и др., в подходящ мащаб. Изготвено е нетехническото резюме, което не съдържа технически термини.

**11. По отношение на компонент “Атмосферен въздух”:** Докладът е допълнен съобразно препоръките, дадени в предходното становище (изх. № 431(30)/03.09.2021 г.). Представената информация е в съответствие със заданието и е достатъчна за вземане на решение. Представена е подробна информация за източниците на емисии, вида и количеството им, за етапите на строителство, експлоатация, закриване и рекултивация. Извършено е математическо моделиране на разпространението на емисиите на ФПЧ<sub>10</sub> и азотни оксиди и определяне на приземните им концентрации при експлоатацията на кариерата, в област на изследване с размери 10000 на 10000 m, обхващаща най-близките населени места – с. Бежаново и с. Беглеж. Представените резултати показват, че максималните средногодишни и еднократни нива се очакват в близост до кариерата и спадат бързо. Извършена е оценка на значимостта на въздействието, според която като на територията на най-близкото с. Бежаново степента на замърсяване на въздуха е пренебрежимо малка. Не се очакват превишения на приложимите норми за качество на въздуха, определени в Наредба №12/2010 г. В доклада са предложени подходящи мерки за намаляване на вредните въздействия от дейности, източници на неорганизиран емисии, върху качеството на въздуха.

**12. По отношение на фактор “Шум”:** Докладът е допълнен съобразно препоръките, дадени в предходното становище (изх. № 431(30)/03.09.2021 г.). Представената информация е в съответствие със заданието и е достатъчна за вземане на решение. Представена е подробна информация за източниците на шум в околна среда, при строителството, експлоатацията и закриването на кариерата. Предложен е основен транспортен маршрут, не преминаващ през близките населени места. Изготвена е прогнозна количествена оценка на нивата на шум в най-близкото място на въздействие – регулационната граница на с. Бежаново, по изчислителен метод съгласно чл. 6, ал. 2 от Наредба № 6/2006 г., при възможно най-тежката теоретична



хипотеза – едновременна работа на най-шумните машини и най-нисък екраниращ ефект на окръжаващата среда. Полученият резултат - 57 dBA, незначително надхвърля граничната стойност 55 dBA за жилищни зони в дневен период. Възложителят е представил мотивирана оценка, че при реални условия на експлоатация шумът в най-близката жилищна зона няма да превишава граничната стойност.

**13. По отношение на компонент “Води”:** Докладът в частта “Отпадъчни води” е разработен обстойно и коректно. В тази част приемаме Доклада без забележки и допълнителни условия.

**14. По отношение на компонент “Почви и земни недра”:** Представеният Доклад за ОВОС е пълен и има достатъчно информация, анализи и заключения по компонент “Почви и земни недра”.

**15. По отношение на фактор “Отпадъци”:** Уточнени са отпадъците по вид и количество, които се очаква да се генерират на площадката по време на експлоатация на инвестиционното намерение. В Таблица 1.4.3.1 са посочени отпадъците с код, наименование и прогнозното количество, което се очаква да генерират по време на реализацията на инвестиционното предложение.

При реализация на ИП във връзка с екологосъобразното управление на отпадъците се предвижда сключване на договори с фирми, притежаващи разрешително по чл. 35 от Закона за управление на отпадъците.


**16. По отношение на “Опасни химични вещества”:** Приемаме без забележки Доклада за ОВОС, съгласно мотивите в писмо с изх. № 431(30) от 03.09.2021 г. на РИОСВ – Плевен, а именно: След запознаване с внесения доклад за ОВОС и документацията към него, относно прилагането на Глава седма, Раздел I на ЗООС и Закона за защита от вредното въздействие на химичните вещества и смеси и свързаната с него нормативна уредба приемам без забележки ДОВОС на горесцитираното инвестиционно предложение, поради следните мотиви:

16.1. На територията на обекта не се предвижда съхранение на опасни вещества. Взривните материали ще се доставят и използват от специализирана фирма, която ще носи и цялостната отговорност за безаварийна работа. Операторът ще извършва само употреба на взривните вещества в обекта. Представена е информация за използваните химични вещества, попадащи в Приложение № 3 на ЗООС - взривно вещество, съдържащо амониев нитрат (2 тона), междинен детонатор от пресован тринитротолуен (0,1 тона), попадащи в Част I, P1a на Приложение № 3 на ЗООС и дизелово гориво (10-20 тона), попадащо в Част I, т.34 на приложението в количества под праговете за класификация на обекта с нисък/висок рисков потенциал. Количествата на съхранение на опасни отпадъци е минимален. Обектът не попада под разпоредбите на Глава седма, Раздел I “Предотвратяване на големи аварии” на ЗООС.

16.2. Направена е оценка на риска при работа с опасните химикали, представена е информация за управление на взривните дейности.

16.3. Дружеството е с предмет на дейност по т.10 от Приложение №1 на Закона за отговорността за предотвратяване и отстраняване на екологични щети (ЗОПОЕЩ)- управление на минните отпадъци. Съгласно изискванията на чл.18 на ЗОПОЕЩ и във връзка с чл.3, ал. 1 от Наредба №1 от 29.10.2008 г. за вида на превантивните и оздравителни мерки в предвидените случаи от ЗОПОЕЩ и за минималния размер на разходите за тяхното изпълнение е необходимо фирмата да изготви собствена оценка за възможните случаи на непосредствена заплаха за екологични щети и причинени екологични щети със съдържание съгласно Приложение №1.

**17. В частта относно “Биологично разнообразие защитените територии и зони”:** След запознаване с представената в Доклада информация считаме, че в частта биологично разнообразие може да бъде приет. В доклада е разработена част “Природни обекти – защитени



територии”, в която са разгледани защитените територии, флора и фауна. В Доклада е направена оценка на въздействието на ИП върху флората и фауната на площадката на ИП и в близост до нея по време на строителство и експлоатацията.

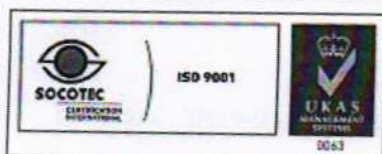
**18. Оценка на качеството на допълнен и преработен Доклад за оценка за степента на въздействие (ДОСВ) на инвестиционно предложение (ИП) „Добив и първична преработка на варовици от строителни материали от находище „Гечовското“ в землището на село Бежаново, община Луковит, област Ловеч с предмета и целите на опазване на защитени зони BG0000240 “Студенец”, за опазване на дивите птици и BG0000240 “Студенец”, за опазване на природни местообитания и на дивата флора и фауна, включена в списъка на защитените зони, с възложител : „АСС ИНЖЕНЕРИНГ“ ЕООД, гр. Търговище**

(на основание чл. 24 (3) и (5) от Наредбата за условията и реда за извършване на оценка за съвместимостта на планове, програми, проекти и инвестиционни предложения с предмета и целите на опазване на защитените зони (Наредба за ОС), /ПМС № 201/31.08.2007 г., ДВ. бр.73/11.09.2007 г., изм. и доп.)

Представеният доклад за оценка за съвместимостта с вх. № 4914/23.09.2022 г. на РИОСВ – Плевен на ИП „Добив и първична преработка на варовици от строителни материали от находище „Гечовското“ в землището на село Бежаново, община Луковит, област Ловеч с предмета и целите на опазване на защитени зони BG0000240 “Студенец”, за опазване на дивите птици, обявена със зап. № РД-800/04.11.2008 г. на МОСВ (ДВ бр.105/09.12.2008 г.), изменена със зап. №РД-67/28.01.2013 г. на МОСВ (ДВ бр. 10/05.02.2013 г.); изменена и допълнена със зап. №РД-269/31.03.2021 г. на МОСВ (ДВ бр. 41/18.05.2021 г.) и BG0000240 “Студенец”, за опазване на природни местообитания и на дивата флора и фауна, включена в списъка на защитените зони, приети с Решение № 122/2007 г. на Министерски съвет (обн. ДВ, бр. 21/2007 г.), изм. с Решение №615/2020 г. на Министерски съвет (обн. ДВ, бр. 79/2020 г.), във връзка със зап. №РД-269/31.03.2021 г. на МОСВ (ДВ бр. 41/18.05.2021 г.) е изготвен от експерти съгласно чл. 20 от Наредба за ОС и писма изх. №№ 431(30)/03.09.2021 г., 431(46)/11.05.2022г. на РИОСВ – Плевен. Експертите са представили необходимите документи и декларация по чл. 9, ал. 1 от същата наредба. Във връзка с чл. 14, ал. 11 от Наредбата за ОВОС с писмо изх.№ 431(60)/12.10.2022 г. на РИОСВ – Плевен е изисквано становище от Национален природонаучен музей (НПНМ) при Българска академия на науките (БАН) по ДОВОС и ДОС. В отговор на запитването в РИОСВ – Плевен е постъпило становище с вх. № 431(68)/14.11.2022 г. на РИОСВ – Плевен. С писмо изх. № 431(69)/22.12.2022 г. на РИОСВ – Плевен по реда на чл. 34, ал.3 от Административнопроцесуалния кодекс становището на НПНМ при БАН е предоставено на възложителя за запознаване и изразяване на становище. С писмо вх. № 431(73)/30.01.2023 г. на РИОСВ – Плевен възложителят е предоставил становище на експертите изготвили ДОС по становището на НПНМ при БАН, включващо отговор на всички коментари, допълнителна информация и заключение, че „Осъществяването на ИП не противоречи на българското законодателство, което е в синхрон с Европейските директиви“.

На основание чл. 24 (5) т. 2 от Наредбата за ОС даваме **положителна оценка на качеството на доклада** със следните мотиви:

1. Докладът е изготвен в съответствие с изискванията на чл. 23 (2) от Наредба за ОС и писма с изх. №№ 431(30)/03.09.2021 г., 431(46)/11.05.2022 г. на РИОСВ – Плевен. В анотацията на ИП няма подробна информация за технологията на взривовете.
2. Представена е информация по литературни данни и собствени наблюдения върху видовете и техните местообитания в района на ИП.



3. Направена е оценка на вида и степента на въздействията, съгласно чл. 23 (2) т. 4 от Наредбата за ОС. Описани са преки и непреки, кумулативни, постоянни, временни, положителни и отрицателни въздействия върху местообитанията и видовете предмет на опазване в защитени зони BG0000240 “Студенец” и BG0000240 “Студенец”.

4. Направено е разграничаване на конкретните въздействия на ИП върху местообитания и видове, предмет на опазване в защитена зона BG0000240 “Студенец” и ЗЗ BG0000240 “Студенец”, както се изисква в чл. 23 (2) т. 5 а) от Наредбата за ОС. В ДОС има някои неточности и пропуски по отношение на оценката на въздействието върху флората и природните местообитания. Не е конкретно оценено въздействието на ИП върху местообитанията на *Himantoglossum jankae* (*H. carprinum*), а е записано, че „Видове растения, обект на опазване от Директива 92/43/ЕЕС не бяха установени в границите на концесията и находище „Гечовското“.

5. Представено е описание на защитени зони BG0000240 “Студенец” и ЗЗ BG0000240 “Студенец”, местообитанията и видове предмет на опазване в тях. Не са посочени целите, които са поставени при определяне на ЗЗ.

6. Представено е описание и анализ на вероятността и степента на въздействие на ИП върху предмета и целите на опазване на защитени зони BG0000240 “Студенец” и ЗЗ BG0000240 “Студенец”.

7. Представени са смекчавачи мерки за предотвратяване на възможни неблагоприятни въздействия върху защитени зони BG0000240 “Студенец” и ЗЗ BG0000240 “Студенец”.

8. В т. VII “Разглеждане на алтернативни решения...” няма обективен анализ на нулевата алтернатива по смисъла на §3, т. 8 от Наредбата за ОС. В доклада са предложени алтернативи, формулирани и като мерки за предотвратяване на възможни неблагоприятни въздействия върху защитени зони BG0000240 “Студенец” и ЗЗ BG0000240 “Студенец”.

9. Към доклада има приложена карта с местоположението на всички елементи на инвестиционното предложение спрямо защитени зони.

РИОСВ – Плевен ще осигури достъп и до доклада за оценка на степента на въздействие чрез своята интернет страница в 5-дневен срок след изпращане на настоящото писмо.


**III. На основание чл. 16, ал. 1 от Наредбата за ОВОС, определям като засегнати: Община Луковит и Кметство с. Бежаново, с които да организирате среща за обществено обсъждане.**

За организиране на общественото обсъждане е необходимо да внесете писмено искане до Община Луковит и Кметство, с. Бежаново, с предложение за място, дата и час на срещата/срещите за обществено обсъждане, мястото за обществен достъп до документацията и за изразяване на становища, като датата на първата среща е до 60 дни от датата на внасяне на искането. Към писменото искане се прилага по един екземпляр на доклада за ОВОС с всички приложения към него.

Необходимо е Община Луковит и Кметство с. Бежаново писмено да потвърдят Вашето предложение в срок до 7 дни от внасяне на искането или да направят друго предложение за същия 60-дневен срок, като при непроизнасяне се смята, че предложението Ви е прието.

Необходимо е писмено да уведомите РИОСВ – Плевен за мястото, датата и часа за провеждане на срещата/срещите за общественото обсъждане, както и да представите доказателства, че Община Луковит и Кметство с. Бежаново, са уведомени, в срок най-малко 30 дни преди срещата/срещите за обществено обсъждане.

Информирам Ви, че РИОСВ – Плевен ще осигури обществен достъп до документацията по ОВОС за период най-малко 30 календарни дни преди срещата/срещите за общественото



обсъждане по чл. 17 от Наредбата за ОВОС чрез интернет страницата си на определено за целта място.

Необходимо е да уведомите всички заинтересувани физически и юридически лица, в т. ч. представители на компетентния орган за вземане на решение по ОВОС, териториалната администрация на изпълнителната власт, обществени организации и граждани, за мястото и датата на обсъждането чрез средствата за масово осведомяване или по друг подходящ начин най-малко 30 дни преди срещата за общественото обсъждане, и да осигурите обществен достъп до документацията по ОВОС най-малко 30 календарни дни преди началото на общественото обсъждане.

Информирам Ви, че за общественото обсъждане се води протокол от длъжностно лице, определено от кмета на съответната общината (района, кметството), на чиято територия се провежда срещата. Протоколът се подписва от възложителя и от протоколчика и към него се прилагат писмените становища, предоставени предварително или по време на обсъждането.

**В срок до 7 дни след срещата/срещите за общественото обсъждане следва да представите в РИОСВ – Плевен протокола/протоколите и всички предоставени писмени становища.**

В срок 10 дни след срещата/последната среща за общественото обсъждане следва да представите на РИОСВ – Плевен, Община Луковит и Кметство, с. Бежаново писмено становище по предложенията, препоръките, мненията и възраженията в резултат на общественото обсъждане (ако има такива).

*С уважение,*

**ИНЖ. ЗОРНИЦА ЙОТКОВА**  
Директор на РИОСВ-Плевен

